

Los espacios que se encuentran cubiertos con negro contienen información clasificada como confidencial con fundamento en el artículo 3 fracción XIII Y 124 de la Ley de Transparencia y Acceso a la Información Pública del Estado de Tabasco y de los Lineamientos Generales para la Clasificación y Desclasificación de la información, así como para la Elaboración de Versiones Públicas, mediante Acta de Comité de Transparencia No. CT/197/2019 de fecha 15 de agosto de 2019, propietario dirección, cuenta. predial metros 2.

OFICIO NO. DOOTSM/SRYGU/4154/2019  
ASUNTO: **CONSTANCIA DE REGULARIZACION  
DE CONSTRUCCION DE OBRA**  
VILLAHERMOSA, TABASCO, A 11 DE JUNIO DE 2019

C. [REDACTED],  
PROPIETARIA,  
PRESENTE.

EN ATENCIÓN A SU SOLICITUD RECIBIDA EN ESTA DIRECCIÓN EL DÍA 11 DE JUNIO DE 2019, MEDIANTE EL CUAL SOLICITA SE LE EXPIDA CONSTANCIA DE REGULARIZACIÓN DE CONSTRUCCIÓN, DE UN PREDIO DE SU PROPIEDAD, UBICADO EN LA CARRETERA [REDACTED], RIA. [REDACTED] SECCION, CENTRO, TABASCO, AL RESPECTO LE COMUNICO A USTED LO SIGUIENTE:

QUE ESTANDO LA DIRECCIÓN DE OBRAS, ORDENAMIENTO TERRITORIAL Y SERVICIOS MUNICIPALES FACULTADA POR EL ARTÍCULO 84 DE LA LEY ORGÁNICA DE LOS MUNICIPIOS DEL ESTADO DE TABASCO; 159 Y 160, INCISO G) DEL REGLAMENTO DE LA ADMINISTRACIÓN PÚBLICA DEL MUNICIPIO DE CENTRO, TABASCO; Y CON FUNDAMENTO EN LO ESTABLECIDO POR LOS ARTÍCULOS 47 FRACCIÓN II DE LA LEY ORGÁNICA DE LOS MUNICIPIOS DEL ESTADO DE TABASCO Y 49 FRACCIÓN II DEL REGLAMENTO DEL H. CABILDO DEL MUNICIPIO DE CENTRO, Y DERIVADO DEL DICTAMEN MEDIANTE EL CUAL SE AUTORIZA LA EJECUCIÓN DEL PROGRAMA DE “REGULARIZACIÓN DE CONSTRUCCIONES EXTEMPORÁNEAS MAYOR A 3 AÑOS HASTA 70 AÑOS, EN EL MUNICIPIO DE CENTRO, TABASCO”, CONFORME AL PROGRAMA DE DESARROLLO URBANO DEL CENTRO DE POBLACION DE LA CIUDAD DE VILLAHERMOSA Y CENTROS METROPOLITANOS DEL MUNICIPIO DE CENTRO, TABASCO 2015-2030, CON VIGENCIA HASTA EL 24 DE SEPTIEMBRE DE 2021.

SE EXTIENDE LA PRESENTE “CONSTANCIA DE REGULARIZACIÓN DE CONSTRUCCIÓN DE OBRA” PARA EL PREDIO CON SUPERFICIE TOTAL DE [REDACTED] M<sup>2</sup>, CON NUMERO DE CUENTA PREDIAL: [REDACTED] QUEDANDO CUBIERTO EL PAGO DE LOS DERECHOS CORRESPONDIENTES EN LA DIRECCION DE FINANZAS MUNICIPAL, MEDIANTE RECIBO DE OPERACIÓN [REDACTED] DE FECHA 11 DE JUNIO DE 2019;

SUPERFICIE DE CONSTRUCCION (SEGÚN ESCRITURA PUBLICA): [REDACTED] M<sup>2</sup>.  
SUPERFICIE DE CONSTRUCCION POR MANIFESTAR (8 AÑOS): [REDACTED] M<sup>2</sup>.  
SUPERFICIE DE CONSTRUCCION TOTAL: [REDACTED] M<sup>2</sup>.

ESTA CONSTANCIA TENDRÁ UNA VALIDEZ DE 365 DÍAS NATURALES A PARTIR DE LA PRESENTE F8CHA.

ESTA CONSTANCIA NO DEBERÁ SER INTERPRETADA COMO PERMISO O LICENCIA DE CONSTRUCCIÓN.


LA PRESENTE CONSTANCIA SE EXPIDE CON BASE A LOS DATOS E INFORMACIÓN PROPORCIONADA POR EL SOLICITANTE Y/O PROPIETARIO Y SERÁ EXCLUSIVA PARA EL PROPÓSITO QUE SE EXPRESA; POR LO QUE NO PODRÁ SER UTILIZADA PARA FINES DISTINTOS AL INDICADO, CUALQUIER FALSEDAD, DOLO O ERROR, SERÁ MOTIVO DE CANCELACIÓN Y APLICACIÓN DE LAS SANCIONES CORRESPONDIENTES A LA NORMATIVIDAD EN LA MATERIA.



NOTA: SEGÚN CONSTANCIA DE LIBERTAD Y/O GRAVAMEN EL PREDIO NO REPORTA GRAVAMENES.

SIN OTRO PARTICULAR, APROVECHO LA OCASIÓN PARA ENVIARLE UN CORDIAL SALUDO.

AUTORIZO:

ING. ADOLFO ALBERTO FERRER AGUILAR  
DIRECTOR

Elaboró:  
  
Arq. Ana Luz Cabrera Ortega  
Encargada de Subdivisión y Fusión de Predios

  
Revisó:  
  
Arq. Oscar de Jesús Vázquez Mosqueda  
Subdirector de Regulación y Gestión Urbana

C.C.P.- LIC. BLANCA MARGARITA BERNAT OCAMPO.- SUBDIRECTORA DE CATASTRO.- PRESENTE.C.P.- EXPEDIENTE/ARCHIVO.  
1' AAFA/A'OJVM/A'ALCO.

1/1



H. Ayuntamiento Constitucional de Centro  
Dirección de Obras, Ordenamiento Territorial y Servicios Municipales  
Subdirección de Regulación y Gestión Urbana

OFICIO 4154

**SOLICITUD PARA REGULARIZACIÓN DE CONSTRUCCIONES  
EXTEMPORANEAS MAYOR A 03 AÑOS HASTA 70 AÑOS  
(PARA OBRAS TERMINADAS)**

VILLAHERMOSA, TABASCO A 10 DE Junio DEL 2019

FOLIO: 20299

SOLICITUD PARA:  CONSTANCIA DE ALINEAMIENTO Y NÚMERO OFICIAL  FACTIBILIDAD DE USO DE SUELO  
 CONSTANCIA DE REGULARIZACIÓN DE OBRA TERMINADA

SOLICITANTE  PERSONA FÍSICA  JURÍDICO - COLECTIVAS

NOMBRE O RAZÓN SOCIAL: [REDACTED] FIRMA: [REDACTED]

DOMICILIO: [REDACTED] R.F.C.: [REDACTED]

COLONIA O FRACCIONAMIENTO: [REDACTED] MUNICIPIO: [REDACTED] TEL. [REDACTED]

**DATOS DEL PREDIO**

PROPIETARIO: [REDACTED] FIRMA: [REDACTED]

CALLE: SECTOR NUMERO OFICIAL: [REDACTED]

COL. O FRACC.: [REDACTED] CTA. PREDIAL [REDACTED] RUSTICO:  URBANO:  C. P.: [REDACTED]

**DATOS DE LA ESCRITURA**

NUMERO DE INSCRIPCIÓN: [REDACTED] NUMERO DE VOLUMEN: [REDACTED]

NUMERO DE PREDIO O PARTIDA: [REDACTED] FECHA DE INSCRIPCIÓN: [REDACTED]

NUMERO DE FOLIO O FOLIO REAL: 21 [REDACTED]

**TIPO DE CONSTRUCCIÓN TERMINADA**

- HABITACIONAL
- UNIFAMILIAR
- BIFAMILIAR
- FRACCIONAMIENTO
- INDUSTRIAL
- COMERCIAL

RECIBIDO  
DIRECCION DE OBRAS, ORDENAMIENTO TERRITORIAL Y SERVICIOS MUNICIPALES  
11 JUN 2019  
ESPECIFIQUE: DIRECCION DE REGULACION Y GESTION URBANA  
VENTANILLA ÚNICA

**APLICA PARA CONSTRUCCIÓN Y AMPLIACIÓN**

INDICAR GIRO: [REDACTED] EDAD DE LA CONSTRUCCIÓN A REGULARIZAR: 8 años

**CARACTERÍSTICAS**

SUP. DEL TERRENO: [REDACTED] SUP. A REG. 2DO. NIVEL: [REDACTED] M<sup>2</sup>

SUP. CONSTRUIDA TOTAL (MANIFESTADA): 00 M<sup>2</sup> SUP. A REG. 3ER. NIVEL: [REDACTED] M<sup>2</sup>

SUP. A REGULARIZAR PLANTA BAJA: [REDACTED] M<sup>2</sup> SUP. A REG. MAS NIVELES: [REDACTED] M<sup>2</sup>

SUP. A REGULARIZAR 1ER. NIVEL: [REDACTED] M<sup>2</sup> SUP. TOTAL A REGULARIZAR: [REDACTED] M<sup>2</sup>

**REQUISITOS:**

- SOLICITUD DE CONSTANCIA DE REGULARIZACIÓN DE CONSTRUCCIÓN
- COPIA DE LA IDENTIFICACIÓN DEL PROPIETARIO (PERSONA FÍSICA)
- COPIA DEL ACTA CONSTITUTIVA Y PODER NOTARIAL DE LA EMPRESA, ASOCIACIÓN Y/O SOCIEDAD CIVIL (PERSONA MORAL)
- COPIA DE LA ESCRITURA DE PROPIEDAD
- COPIA DEL RECIBO DE IMPUESTO PREDIAL (ACTUALIZADO)
- EVIDENCIA FOTOGRÁFICA DE LA CONSTRUCCIÓN
- ORIGINAL DEL PLANO ARQUITECTONICO EN FORMATO MINIMO DOBLE CARTA
- LIBERTAD DE GRAVAMEN ACTUALIZADA
- RECIBO DE PAGO DE LOS DERECHOS CORRESPONDIENTES

Los espacios que se encuentran cubiertos con negro contienen información clasificada como confidencial con fundamento en el artículo 3 fracción XIII y 124 de la Ley de Transparencia y Acceso a la Información Pública del Estado de Tabasco y de los Lineamientos Generales para la Clasificación y Desclasificación de la información, así como para la Elaboración de Versiones Públicas, mediante Acta de Comité de Transparencia No. CI/197/2019 de fecha 15 de agosto de 2019, solicitante: Nombre, domicilio, col o frac, municipio, firma, tel., datos del predio: propietario calle, col. O frac, cta. Predial, firma, número oficial, Datos de Escritura: número de inscripción, número de predio o partida, núm. folio o folio real, núm. de volumen, fecha de inscripción, superficie m2.



**DIRECCIÓN DE OBRAS,  
ORDENAMIENTO TERRITORIAL  
Y SERVICIOS MUNICIPALES**

«2020, Año de Leona Vicario,  
Benemérita Madre de la Patria».

Villahermosa, Tabasco, a 28 de Febrero de 2020

**Oficio Número: DOOTSM/UACyT/1520/2020**

**ASUNTO: Enviando versión publica y  
carátula o colofón**

**LIC. HOMERO APARICIO BROWN.**  
COORDINADOR DE TRANSPARENCIA Y ACCESO  
A LA INFORMACION PÚBLICA  
PRESENTE.

En atención al oficio No. **COTAIP/0016/2020**, me permito enviarle carátula de la versión y carátula o colofón de “**29 Constancia de regularización**”, “**3 Autorizaciones de Fusión de Predios**”, “**34 Autorizaciones de Permisos de construcción**”, “**1 Autorización de Ruptura de pavimento**”, “**5 Autorizaciones de Régimen de Propiedad**”, “**11 Autorizaciones de Terminación de Obra**”, “**17 Autorizaciones de Subdivisión de predio**”, “**39 Autorizaciones de Licencias de Construcción**” correspondientes al segundo trimestre 2019, Invitaciones de Proyectos de Obras (27 invitaciones correspondientes a 9 proyectos de obras), Acta de Juntas de Aclaraciones (9 actas correspondientes a 9 proyectos de obras), y Acta de Presentación Apertura de Proposiciones (9 actas correspondientes a 9 proyectos de obras) y 9 contratos de obra pública correspondiente al tercer trimestre 2019, la cual fue aprobada por el Comité de Transparencia en el Acta de Sesión Extraordinaria Número **CT/197/2019** de fecha 15 de Agosto de 2019.

Sin otro particular, hago propicia para enviarle un cordial saludo.

Atentamente



**Ing. Adolfo Alberto Ferrer Aguilar**  
Director

**DIRECCIÓN DE OBRAS, ORDENAMIENTO  
TERRITORIAL Y SERVICIOS  
MUNICIPALES**

Zoila de Dios Segura  
Elaboro

Ing. Yonathan de la Rosa May  
Reviso

C.c.p.- Lic. Martha Elena Ceferino Izquierdo, Presidenta del Comité de Transparencia y Director de Asuntos Jurídicos del este Ayuntamiento de Centro, Tabasco.- Para conocimiento.  
c.c.p.- Archivo/Expediente.



**DIRECCIÓN DE OBRAS,  
ORDENAMIENTO TERRITORIAL  
Y SERVICIOS MUNICIPALES**

«2020, Año de Leona Vicario,  
Benemérita Madre de la Patria».

**Fecha: 26 de Febrero de 2020  
Acta de Sesión Extraordinaria: CT/197/2019**

Respecto a la versión pública de la copia legible de “29 Constancia de regularización”, “3 Autorizaciones de Fusión de Predios”, “34 Autorizaciones de Permisos de construcción”, “1 Autorización de Ruptura de pavimento”, “5 Autorizaciones de Régimen de Propiedad”, “41 Autorizaciones de Terminación de Obra”, “17 Autorizaciones de Subdivisión de predio”, “39 Autorizaciones de Licencias de Construcción” correspondiente al segundo trimestre 2019, y tomando en cuenta los artículos sexagésimo segundo, Sexagésimo Tercero y Quinto Transitorio de los lineamientos generales en materia de Clasificación y Desclasificación de la información, así como para la Elaboración de Versiones Publicas, emitidos por el Consejo nacional del Sistema Nacional de Transparencia, Acceso a la Información Pública y Protección de Datos Personales, y del acuerdo por el que se modifica los artículos Sexagésimo segundo y sexagésimo tercero y quinto transitorio de los lineamientos citados, en los que señala que la elaboración y clasificación en versión pública se hace precisa lo siguiente:

- I. Nombre del área del cual es titular quien clasifica:**  
Dirección de Obras, Ordenamiento Territorial y Servicios Municipales.
- II. La identificación del documento del que se elabora la versión pública.**  
“Constancia de regularización”
- III. Las partes o sesiones clasificadas, así como las páginas que las conforman:**  
**Constancia de regularización**
  - **Documento al cual se le deberá testar el siguiente dato:**
    - **Formato:** Nombre del propietario, ubicación del predio, superficie M2, Número de partida, Folio real, Número de cuenta, colindancias con personas físicas.
    - **Hoja de solicitud:** Nombre, Domicilio, Municipio, Firma, R.F.C. Teléfono. Datos del predio: Propietario, domicilio, Cuenta predial, Firma, Número oficial, Código Postal. Datos de escritura: Número de inscripción, Numero de predio o partida, Número de folio o folio real, Numero de volumen, fecha de inscripción, Superficie M2, Nombre y Firma del propietario.

Páginas que la conforman:  
58 (anverso)

**“3 Autorizaciones de Fusión de Predios”**

- **Formato:** Nombre del propietario, ubicación del predio, superficie M2, Número de partida, Folio real, Número de cuenta, Colindancias con personas físicas.



**DIRECCIÓN DE OBRAS,  
ORDENAMIENTO TERRITORIAL  
Y SERVICIOS MUNICIPALES**

«2020. Año de Leonora Vicario,  
Benamérita Madre de la Patria».

- **Hoja de solicitud:** Nombre, Domicilio, Municipio, Firma, R.F.C. Teléfono. Datos del predio: Propietario, domicilio, Cuenta predial, Firma, Número oficial, Código Postal. Datos de escritura: Número de inscripción, Numero de predio o partida, Número de folio o folio real, Numero de volumen, fecha de inscripción, Superficie M2, Colindancias con personas físicas.

Páginas que la conforman:  
10 (anverso)

**“34 Autorizaciones de Permisos de Construcción”**

- **Formato:** Datos de escritura: Nombre, Número de inscripción, Numero de predio, Número de folio, Numero de volumen, Cuenta predial, Propietario, ubicación del predio, Número de recibo de operación, superficie M2.
- **Hoja de solicitud:** Nombre del propietario, Domicilio, Municipio, Firma, R.F.C. Teléfono. Datos del predio: Propietario, domicilio, Cuenta predial, Firma, Número oficial, Código Postal. Datos de escritura: Número de inscripción, Numero de predio o partida, Número de folio o folio real, Numero de volumen, fecha de inscripción, Superficie M2.
- **Formato:** Nombre de apoderado legal, Número de recibo, superficie M2.
- **Hoja de Solicitud:** Nombre de apoderado legal, firma y rubrica de apoderado legal, nombre de personas a quienes se les autorizó para oír y recibir notificaciones, superficie M2.
- **Formato:** Propietario, ubicación del predio, superficie metro cuadrado.
- **Hoja de Solicitud:** Ubicación de predio, superficie, metro cuadrado.
- **Oficio de Solicitud:** Nombre de apoderado legal, firma y rubrica de apoderado legal, nombre de personas físicas que se mencionan como referencia, número de folio, superficie y M2.
- **Hoja de Solicitud:** Nombre y firma de apoderado legal, superficie M2, número de escritura de poder notarial.



**DIRECCIÓN DE OBRAS,  
ORDENAMIENTO TERRITORIAL  
Y SERVICIOS MUNICIPALES**

«2020. Año de Leona Vicario,  
Benemérita Madre de la Patria».

Páginas que la conforman:  
86 (anverso)

**“1 Autorización de Ruptura de pavimento”**

- **Folio 20256: Persona Física.** Dirección de persona física, metros lineales, número de recibo.
- **Hoja de Solicitud sin folio: Solicitante.** Nombre, Domicilio, col o fracc, Municipio, Firma, R.F.C. Teléfono. Datos del predio como lo son: Propietario, calle o fracc, Cuenta predial, Firma y Código Postal.

Páginas que la conforman:  
4 (anverso)

**“5 Autorizaciones de régimen de propiedad”**

- **Hoja de solicitud:** Nombre del propietario o propietarios, ubicación del predio, Superficie M2, número de recibo de operación Medidas y colindancias con personas físicas, Certificado de libertad de gravamen, propietarios, Folio real, Superficie M2, fecha y recibo oficial, Número de escritura, Colindancias, Superficie M2, Colindancias, Propietarios, ubicación de predio, Número de clave de elector y registro óptico, tabla de uso de suelo, Sup. M2, Tabla de áreas privativas por departamento, Medidas y colindancias áreas comunes, Sup. M2, tabla de áreas comunes, Sup. M2, Ubicación del predio.
- **Hoja de solicitud:** Nombre, Domicilio, Municipio, Firma, R.F.C. Teléfono. Datos del predio: Propietario, domicilio, Cuenta predial, Firma, Tipo de condominio, Superficie M2.

Páginas que la conforman:  
109 (anverso)

**“11 Autorizaciones de Terminación de Obra”**

- **Formato Persona Física:** propietario, número de DRO, ubicación del predio, Superficie M2, ml cuenta predial, número de recibo.
- **Formato Persona Física:** Superficie en M2, número de recibo, Datos de escritura: Numero de predio, Numero de volumen, alineamiento, número de uso de suelo, registro de planos, cuenta catastral, número de recibo, Superficie en M2, dirección.



**DIRECCIÓN DE OBRAS,  
ORDENAMIENTO TERRITORIAL  
Y SERVICIOS MUNICIPALES**

«2020: Año de Leona Vicario,  
Benemérita Madre de la Patria»

- **Formato Persona Física:** Propietario, Domicilio, superficie m2, ml cuenta predial, número de recibo.
- **Hoja de solicitud:** Nombre del solicitante, Domicilio, Municipio, R.F.C. Datos del predio: Propietario, número de cuenta predial, firma, Número oficial, C.P., Número del D.R.O, Número de corresponsable.
- **Hoja de solicitud:** Nombre, Domicilio, R.F.C. Datos del predio: Propietario, Domicilio, número de cuenta predial, firma, Número oficial, C.P., Número del D.R.O.
- **Hoja de solicitud:** Nombre del solicitante, Domicilio, Municipio, Teléfono. Datos del predio: Propietario, Domicilio, Número de cuenta predial, firma, Número oficial, C.P.

Páginas que la conforman:  
22 (anverso)

**“17 Autorizaciones de Subdivisión de predio”**

- **Formato Persona Física:** propietario, número de DRO, ubicación del predio, Superficie M2, ml cuenta predial, número de recibo.
- **Hoja de solicitud:** Nombre, domicilio, Municipio, Firma, Tel., Datos del predio: Propietario, Domicilio, Número de cuenta predial, firma, Datos de la escritura: Número de inscripción, Número de predio o partida, Número de folio o folio real, Numero de volumen, fecha de inscripción, Sup. M2, Colindancias con personas físicas.
- **Formato Persona Moral:** Superficie M2, número de recibo.
- **Hoja de solicitud:** Nombre, domicilio, Municipio, Firma, Tel., Datos del predio: Propietario, Domicilio, Número de cuenta predial, firma, Datos de la escritura: Número de inscripción, Número de predio o partida, Número de folio o folio real, Numero de volumen, fecha de inscripción, Sup. M2, Colindancias con personas físicas.

Páginas que la conforman:  
68 (anverso)



DIRECCIÓN DE OBRAS,  
ORDENAMIENTO TERRITORIAL  
Y SERVICIOS MUNICIPALES

2020, Año de Leonor Vicario,  
Benemérita Madre de la Patria

**“39 Autorizaciones de Licencias de construcción”**

- **Formato Persona Moral:** Datos de escritura: Número de inscripción, Número de predio, Número de folio, Número de volumen, número de registro de planos cuenta catastral, número de recibo de operación, Superficie M2, Número de D.R.O., Número de C.D.A., Número de C.D.A., Número de C.S.E., Número de C.I.X.
- **Formato Persona Moral:** Datos de escritura: Número de folio, Número de registro de planos cuenta catastral, Número de recibo de operación, Superficie M2, Número de D.R.O., Número de C.D.A., Número de C.D.A., Número de C.S.E., Número de C.I.X.
- **Formato Persona Moral:** Datos de escritura: Número de inscripción, Número de predio, Número de folio, Número de registro de planos, Número de cuenta catastral, Número de recibo de operación, Superficie M2, Número de D.R.O.
- **Formato Persona Moral:** Datos de escritura: Número de inscripción, Número de predio, Número de folio, Número de registro de planos, Número de cuenta catastral, Número de recibo de operación, Superficie M2, Número de D.R.O y Número de C.D.A.
- **Formato Persona Física:** Datos de escritura: Número de inscripción, Número de predio, Número de folio, Número de volumen, Número de registro de planos, Número de cuenta catastral, Propietario, Ubicación de predio, Número de recibo de operación, Superficie M2, Número de D.R.O y Número de C.D.A.
- **Formato Persona Física:** Datos de escritura: Número de inscripción, Número de predio, Número de folio, Número de volumen, Número de registro de planos, Número de cuenta catastral, Propietario, Ubicación de predio, Número de recibo de operación, Superficie M2, Número de D.R.O.
- **Formato Persona Física:** Datos de escritura: Número de inscripción, Número de predio, Número de folio, Número de volumen, Número de registro de planos, Número de cuenta catastral, Propietario, Ubicación de predio, Número de recibo de operación, Superficie M2, Número de D.R.O., Número de C.D.A., Número de C.D.A., Número de C.S.E., Número de C.I.X.





DIRECCIÓN DE OBRAS,  
ORDENAMIENTO TERRITORIAL  
Y SERVICIOS MUNICIPALES

«2020, Año de Leona Vicario,  
Benemérita Madre de la Patria».

- **Formato Persona Física:** Datos de escritura: Número de inscripción, Número de registro de planos, Número de cuenta catastral, Propietario, Ubicación de predio, Número de recibo de operación, Superficie M2, Número de D.R.O.
- **Formato Persona Física:** Datos de escritura: Número de predio, Número de registro de planos, Número de cuenta catastral, Propietario, Ubicación de predio, Número de recibo de operación, Superficie M2, Número de D.R.O.
- **Formato Persona Física:** Datos de escritura: Número de inscripción, Número de registro de planos, Número de cuenta catastral, Propietario, Ubicación de predio, Número de recibo de operación, Superficie M2, Número de D.R.O., Número de C.D.A., Número de C.D.A., Número de C.S.E., Número de C.I.X.
- **Formato Persona Física:** Datos de escritura: Número de volumen, Número de registro de planos, Número de cuenta catastral, Propietario, Ubicación de predio, Número de recibo de operación, Superficie M2, Número de D.R.O.
- **Formato Persona Física:** Datos de escritura: Número de volumen, Número de registro de planos, Número de cuenta catastral, Propietario, Ubicación de predio, Número de recibo de operación, Superficie M2, Número de D.R.O. y Número de C.D.A.
- **Hoja de solicitud:** Solicitante, Nombre, domicilio, col o fracc, Municipio, Firma. Datos del predio: Cuenta predial. Datos de la escritura: Número de inscripción, Superficie M2, Número de D.R.O., Número de C.D.A., Número de C.D.A., Número de C.S.E., Número de C.I.X.
- **Hoja de solicitud:** Solicitante, Nombre, domicilio, col o fracc, Municipio, Firma, R.F.C. teléfono. Datos del predio: Propietario, domicilio, col o fracc, Cuenta predial, Firma, Número oficial, Código Postal. Datos de la escritura: Número de inscripción, Número de predio o partida, Número de folio o folio real, Número de volumen, fecha de inscripción, Superficie M2, Número de D.R.O.
- **Hoja de solicitud:** Solicitante, nombre, domicilio, col o fracc, Municipio, Firma, Datos del predio: Propietario, domicilio, col o fracc, Cuenta predial, Firma, Número oficial, Código Postal. Datos de la escritura: Número de inscripción, Número de predio o partida, Número de folio o folio real, Número de volumen, fecha de inscripción, Superficie M2, Número de D.R.O.



**DIRECCIÓN DE OBRAS,  
ORDENAMIENTO TERRITORIAL  
Y SERVICIOS MUNICIPALES**

«2020, Año de Lucrecia Vicario,  
Señora de la Madre de la Patria»


- **Hoja de solicitud:** Solicitante, nombre, domicilio, col o fracc, Municipio, Teléfono. Datos del predio: Propietario, domicilio, col o fracc, Cuenta predial, Firma. Datos de la escritura: Número de inscripción, Número de predio o partida, Número de folio o folio real, Número de volumen, fecha de inscripción, Superficie M2, Número de D.R.O.
- **Hoja de solicitud:** Solicitante, nombre, domicilio, col o fracc, Municipio, firma, RFC. Datos del predio: Propietario, domicilio, Calle, col o fracc, Cuenta predial, Firma, Número oficial, Código Postal. Datos de la escritura: Número de inscripción, Número de predio o partida, Número de folio o folio real, Número de volumen, Superficie M2, Número de D.R.O., Número de C.D.A., Número de C.D.A., Número de C.S.E., Número de C.I.X.
- **Hoja de solicitud:** Solicitante, nombre, domicilio, col o fracc, Municipio, Firma, RFC. Datos del predio: Propietario, domicilio, Calle, col o fracc, Cuenta predial, Firma, Número oficial, Código Postal. Datos de la escritura: número de inscripción, Número de predio o partida, Número de folio o folio real, Número de volumen, Superficie M2, Número de D.R.O.
- **Hoja de solicitud:** Solicitante, nombre, domicilio, col o fracc, municipio, Firma, Teléfono. Datos del predio: Propietario, domicilio, Calle, col o fracc, Cuenta predial, Firma, Código Postal. Datos de la escritura: Número de predio o partida, Número de folio o folio real, Número de volumen, Superficie M2, Número de D.R.O., Número de C.D.A., Número de C.D.A., Número de C.S.E., Número de C.I.X.
- **Hoja de solicitud:** Solicitante, nombre, domicilio, col o fracc, municipio, Firma, RFC, Teléfono. Datos del predio: Cuenta predial. Datos de la escritura: Número de inscripción, Número de predio o partida, Número de folio o folio real, Número de volumen, fecha de inscripción, Superficie M2, Número de D.R.O., Número de C.D.A., Número de C.D.A., Número de C.S.E., Número de C.I.X.
- **Hoja de solicitud:** Solicitante, nombre, domicilio, col o fracc, municipio. Datos del predio: Propietario, Calle, col o fracc, Cuenta predial, Firma, Número oficial. Datos de la escritura: Número de inscripción, Número de predio o partida, Número de folio o folio real, Número de volumen, fecha de inscripción, Superficie M2, Número de D.R.O., Número de C.D.A., Número de C.D.A., Número de C.S.E., Número de C.I.X.



**DIRECCIÓN DE OBRAS,  
ORDENAMIENTO TERRITORIAL  
Y SERVICIOS MUNICIPALES**

-2020 Año de Leona Vicario,  
Duchemilita Madre de la Patria-

- **Hoja de solicitud:** Solicitante, nombre, domicilio, col o fracc, municipio, Firma. **Datos del predio:** Propietario, Calle, Cuenta predial, Firma, Código Postal. **Datos de la escritura:** Número de inscripción, Superficie M2, Número de D.R.O.
- **Hoja de solicitud:** Solicitante, nombre, domicilio, col o fracc, municipio, Firma. **Datos del predio:** Propietario, Calle, Col o fracc, Firma, Código Postal, Superficie M2, Número de D.R.O.
- **Hoja de solicitud:** Solicitante, nombre, domicilio, col o fracc, municipio, Firma, Teléfono. **Datos del predio:** Propietario, Calle, Col o fracc, Cuenta predial, Firma, Superficie M2. **Datos de la escritura:** Número de inscripción, Número de D.R.O.
- **Hoja de solicitud:** Solicitante, nombre, domicilio, col o fracc, municipio, Firma, RFC, Tel. **Datos del predio:** Propietario, Calle, col o fracc, Cuenta predial, Firma, Número oficial, Código Postal. **Datos de la escritura:** Número de inscripción, Número de predio, Número de folio o folio real, Número de volumen, fecha de inscripción, Superficie M2, Número de D.R.O.
- **Hoja de solicitud:** Solicitante, nombre, domicilio, col o fracc, municipio, Firma, Tel. **Datos del predio:** Propietario, Calle, Col o fracc, Cuenta predial, Firma, Número oficial, Código Postal. **Datos de la escritura:** Número de inscripción, Número de predio, Número de folio o folio real, Número de volumen, fecha de inscripción, Superficie M2, Número de D.R.O.
- **Hoja de solicitud:** Solicitante, nombre, domicilio, col o fracc, municipio, Firma. **Datos de la escritura:** Número de inscripción, Superficie M2, Número de D.R.O.
- **Hoja de solicitud:** Solicitante, nombre, domicilio, col o fracc, municipio. **Datos del predio:** Propietario, Calle, Col o fracc, Firma, Número oficial. **Datos de la escritura:** Número de predio, Número de folio o folio real, fecha de inscripción, Superficie M2, Número de D.R.O., Número de C.D.A., Número de C.D.A., Número de C.S.E., Número de C.I.X.
- **Hoja de solicitud:** Solicitante, nombre, domicilio, col o fracc, municipio, Firma. **Datos del predio:** Cuenta Predial, Superficie M2, Número de D.R.O., Número de C.D.A., Número de C.D.A., Número de C.S.E., Número de C.I.X.



DIRECCIÓN DE OBRAS,  
ORDENAMIENTO TERRITORIAL  
Y SERVICIOS MUNICIPALES

2020, Año de Leonor Vicario,  
Beneplácito a Madre de la Patria

- **Hoja de solicitud:** Solicitante, nombre, domicilio, col o fracc, municipio, Firma, RFC. **Datos del predio:** Propietario, Calle, Col o fracc, Cuenta Predial, Firma, Superficie M2, Número de D.R.O., Número de C.D.A., Número de C.D.A., Número de C.S.E., Número de C.I.X.
- **Hoja de solicitud:** Solicitante, nombre, domicilio, col o fracc, Firma, Teléfono. **Datos del predio:** Cuenta Predial, **Datos de la escritura:** Número de inscripción, Número de predio o partida, Número de folio o folio real, Número de volumen, fecha de inscripción, Superficie M2, Número de D.R.O.
- **Hoja de solicitud:** Solicitante, nombre, domicilio, col o fracc, Municipio, Firma, RFC, Teléfono. **Datos del predio:** Propietario, Calle, Col o fracc, Cuenta Predial, Firma, Número Oficial, Código Postal. **Datos de la escritura:** Número de inscripción, Superficie M2, Número de D.R.O.
- **Hoja de solicitud:** Solicitante, nombre, domicilio, col o fracc, municipio, Firma, RFC. **Datos del predio:** Cuenta predial. **Datos de la escritura:** Número de inscripción, Número de predio o partida, Número de folio o folio real, Número de volumen, fecha de inscripción, Superficie M2, Número de D.R.O. y Número de C.D.A.
- **Hoja de solicitud:** Solicitante, nombre, domicilio, col o fracc, municipio, Firma, RFC. **Datos del predio:** Cuenta predial. **Datos de la escritura:** Número de inscripción, Número de predio o partida, Número de folio o folio real, Número de volumen, fecha de inscripción, Superficie M2, Número de D.R.O. y Número de C.D.A.
- **Hoja de solicitud:** Solicitante, nombre, domicilio, col o fracc, Municipio, Firma, RFC. **Datos del predio:** Propietario, Calle, Col o fracc, Cuenta predial, Firma. **Datos de la escritura:** Número de predio, Número de folio o folio real, Número de volumen, fecha de inscripción, Superficie M2, Número de D.R.O., y Teléfono.
- **Hoja de solicitud:** Solicitante, nombre, domicilio, col o fracc. **Datos del predio:** Propietario, Calle, Col o fracc, Cuenta predial, Firma. **Datos de la escritura:** Número de folio o folio real, Número de volumen, fecha de inscripción, Superficie M2.
- **Hoja de solicitud:** Solicitante, nombre, domicilio, col o fracc, Firma, RFC, Teléfono. **Datos del predio:** Cuenta predial. **Datos de la escritura:** Número de inscripción,



**DIRECCION DE OBRAS,  
ORDENAMIENTO TERRITORIAL  
Y SERVICIOS MUNICIPALES**

2020, Año de Laura Vicario,  
Hacia Mérito Madre de la Patria.

Número de predio o partida, Número de folio o folio real, Número de volumen, fecha de inscripción, Superficie M2, Número de D.R.O., y Teléfono.

- **Hoja de solicitud:** Solicitante, nombre, domicilio, col o fracc, Municipio, Firma, RFC, Teléfono. **Datos del predio:** Propietario, Calle, Colonia o fracc, Cuenta predial, Firma, Número Oficial, Código Postal. **Datos de la escritura:** Número de inscripción, Número de predio o partida, Número de folio o folio real, Número de volumen, fecha de inscripción, Superficie M2, Número de D.R.O., y Teléfono.
- **Hoja de solicitud:** Solicitante, nombre, domicilio, col o fracc, Municipio, Firma, Teléfono. **Datos del predio:** Cuenta predial. **Datos de la escritura:** Número de inscripción, Número de predio o partida, Número de folio o folio real, Número de volumen, fecha de inscripción, Superficie M2, Número de D.R.O., y Teléfono.
- **Hoja de solicitud:** Solicitante, nombre, domicilio, col o fracc, Municipio, Firma, RFC, Teléfono. **Datos del predio:** Propietario, Calle, Colonia o fracc, Cuenta predial, Firma, Número Oficial. **Datos de la escritura:** Número de inscripción, Número de predio o partida, Número de folio o folio real, Número de volumen, fecha de inscripción, Superficie M2, Número de D.R.O., Teléfono, Número de C.D.A., Número de C.S.E., Número de C.I.X.
- **Hoja de solicitud:** Solicitante, nombre, domicilio, col o fracc, Municipio, Firma, RFC. **Datos del predio:** Propietario, Calle, Colonia o fracc, Firma, Número Oficial. **Datos de la escritura:** Número de inscripción, Número de predio o partida, Número de folio o folio real, Número de volumen, fecha de inscripción, Superficie M2, Número de D.R.O., Teléfono, Número de C.D.A.

Páginas que la conforman:  
78 (anverso)

**IV. Fundamento Legal, indicando el nombre del ordenamiento, o los artículos, fracción (es), párrafo (s) con base en los cuales se sustente la clasificación, así como las razones o circunstancias que motivaron a la misma:**

Tomando en cuenta los artículos Sexagésimo Segundo, Sexagésimo Tercero y Quinto Transitorio de los Lineamientos Generales en Materia de Clasificación y Desclasificación de la información, sí como para la elaboración de Versiones Publicas. Cuadragésimo octavo, Quincuagésimo sexto, quincuagésimo séptimo, fracción I y II, Quincuagésimo octavo, de los lineamientos generales en materia de Clasificación y Desclasificación de la información, así



**DIRECCIÓN DE OBRAS,  
ORDENAMIENTO TERRITORIAL  
Y SERVICIOS MUNICIPALES**

«2020, Año de Leona Vicario,  
Benemérita Madre de la Patria».

como para la Elaboración de Versiones Publicas, emitidos por el Consejo nacional del Sistema Nacional de Transparencia, Acceso a la Información Pública y Protección de Datos Personales, y del acuerdo por el que se modifica los artículos Sexagésimo segundo y sexagésimo tercero y quinto transitorio de los lineamientos citados.

**V. Firma del Titular del Área, firma autografiada de quien clasifica:**

Firma del Titular del Área	Firma de quien clasifica
 <b>Ing. Adolfo Alberto Ferrer Aguilar</b> Director de Obras, Ordenamiento Territorial y Servicios Municipales	  <b>Yonathan de la Rosa May</b> Agado de la Unidad de Atención Ciudadana y Enlace de Transparencia.

**VI. Fecha y número del acta de la sesión de donde se aprobó la versión pública:**

Acta de Sesión Extraordinaria número 04 del 15 de Agosto de 2019.

H. AYUNTAMIENTO CONSTITUCIONAL  
DIRECCION DE OBRAS, ORDENAMIENTO TERRITORIAL Y SERVICIOS MUNICIPALES